




**Legenda**

- Incendi pregressi (fonte SIF)**
- Incendi 2007
  - Incendi 2008
  - Incendi 2009
  - Incendi 2010
  - Incendi 2011
  - Incendi 2012
  - Incendi 2013
  - Incendi 2014
  - Incendi 2015
  - Incendi 2016
  - Incendi 2017
  - Incendi 2018
  - Incendi 2021
  - Incendi 2022
  - Incendi 2023
  - Incendi 2024

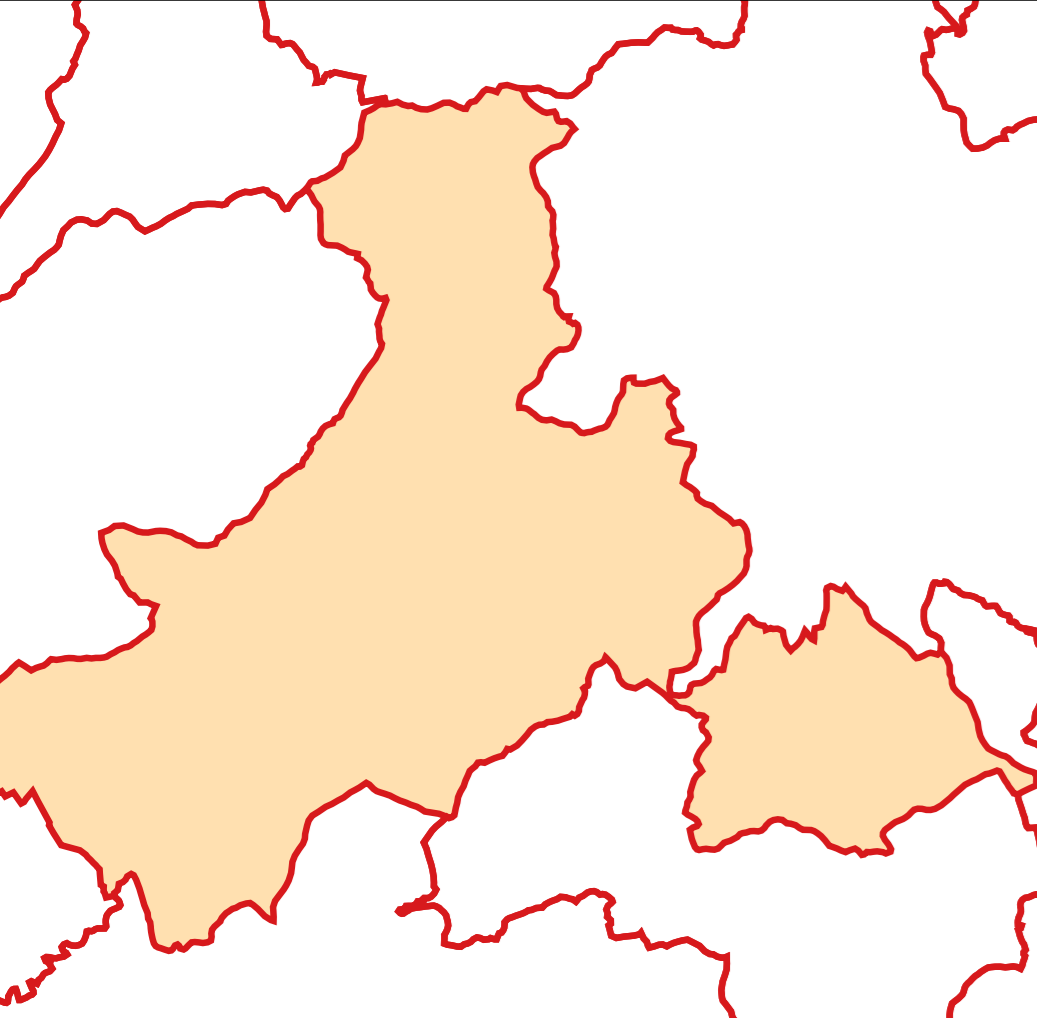
- Sistema viario**
- Viabilità principale**
- Strada Statale
  - Strada Provinciale
  - Viabilità Interna
  - viabilità di progetto
  - Viabilità secondaria
  - Arco ferroviario
  - Cancelli
  - Limite comunale Licodia Eubea
  - Limiti comunali contermini

Sistema di riferimento:  
EPSG 29833 - ETRS 89 N33



 Regione SICILIA  
 Prot. Civile Regione Sicilia

**PIANO DI PROTEZIONE CIVILE**



Progettista:  
 dott. geol. Damiano Gravina  
 R.U.P.:  
 Ing. Paola Matarfù  
 Sindaco:  
 Santo Randone

Data:  
ottobre 2025

TAVOLA N° : 9

SCALA:  
**1:20.000**

ELABORATO:  
**Carta censimento incendi**

CODICE:  
**9\_INC**

