



SCHEDA SPEDITIVA DELLE AREE DI EMERGENZA
 Comune di Licodia Eubea



ATT-01

Denominazione: Piazza Frate Cascia

Area: fruibile

Proprietà: pubblico

Estensione mq: 1500

Pendenza (%): 5

Utilizzo attuale:

Destinazione dell'area nello strumento urbanistico:

Funzionalità dell'accessibilità viaria e degli spazi esterni annessi: buona

Principale viabilità di accesso - denominazione : S.P.38/I - CORSO REGIONE SICILIA

Accesso carrabile Accesso con altezza inferiore a 4 m. Spazi aperti a disposizione

Rete viaria idonea in relazione al rischio Accesso pedonale Accesso con mezzi pesanti

Elisuperficie annessa o vicina Presenza di parcheggi nelle vicinanze m.posti auto

Allacciamento acquedotto: da realizzare

Allacciamento rete elettrica: esistente

Allacciamento rete fognaria:

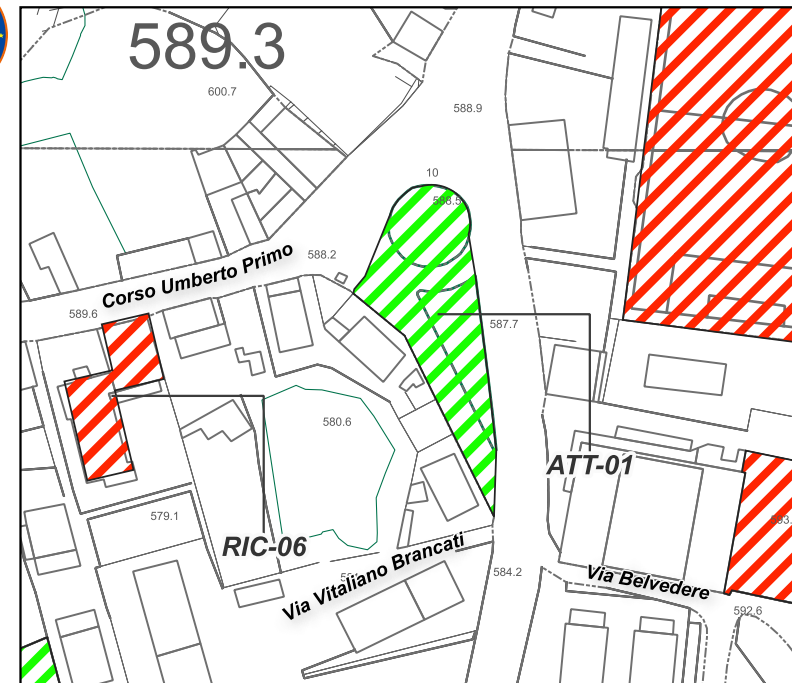
Allacciamento gas: esistente

Illuminazione: esistente

Rete telefonica:

Pavimentazione: asfalto

Responsabile area: **Nome** **Telefono/Cellulare** **E-mail**



Note di valutazione

Rischio Idraulico: assente

Rischio Idrogeologico: assente

Rischio Sismico: presente, l'area ricade all'interno di zona di attenzione per faglie Attive e Capaci; zona di attenzione per Cedimenti Differenziali di cavità/sinkhole.
 (Microzonazione Sismica - I livello)

Rischio Incendi d'interfaccia: assente



SCHEDA SPEDITIVA DELLE AREE DI EMERGENZA
Comune di Licodia Eubea



ATT-02

Denominazione: Piazzale Belvedere

Area: fruibile

Proprietà: pubblico

Estensione mq: 730

Pendenza (%): 5

Utilizzo attuale:

Destinazione dell'area nello strumento urbanistico:

Funzionalità dell'accessibilità viaria e degli spazi esterni annessi: buona

Principale viabilità di accesso - denominazione : S.P.38/I - CORSO REGIONE SICILIA

Accesso carrabile Accesso con altezza inferiore a 4 m. Spazi aperti a disposizione

Rete viaria idonea in relazione al rischio Accesso pedonale Accesso con mezzi pesanti

Elisuperficie annessa o vicina Presenza di parcheggi nelle vicinanze m.posti auto

Allacciamento acquedotto: esistente

Allacciamento rete elettrica: esistente

Allacciamento rete fognaria:

Allacciamento gas: esistente

Illuminazione: esistente

Rete telefonica: esistente

Pavimentazione: asfalto

Responsabile area: **Nome** **Telefono/Cellulare** **E-mail**



Note di valutazione

Rischio Idraulico: assente

Rischio Idrogeologico: assente

Rischio Sismico: presente, l'area ricade all'interno di zona di attenzione per faglie Attive e Capaci; zona di attenzione per Cedimenti Differenziali di cavità/sinkhole.
(Microzonazione Sismica - I livello)

Rischio Incendi d'interfaccia: presente, l'area ricade all'interno della fascia di interfaccia (50 m).

Coordinate: Long. 14,7105190691 Lat. 37,15658961740



SCHEDA SPEDITIVA DELLE AREE DI EMERGENZA
Comune di Licodia Eubea



ATT-03

Denominazione: Slargo Via San Pietro - Via M. Agosta

Area: fruibile

Proprietà: pubblico

Estensione mq: 330

Pendenza (%): 5

Utilizzo attuale:

Destinazione dell'area nello strumento urbanistico: Verde Pubblico

Funzionalità dell'accessibilità viaria e degli spazi esterni annessi: buona

Principale viabilità di accesso - denominazione : Via Mariano Agosta - Via San Pietro

Accesso carrabile Accesso con altezza inferiore a 4 m. Spazi aperti a disposizione

Rete viaria idonea in relazione al rischio Accesso pedonale Accesso con mezzi pesanti

Elisuperficie annessa o vicina Presenza di parcheggi nelle vicinanze m.posti auto

Allacciamento acquedotto: da realizzare

Allacciamento rete elettrica: esistente

Allacciamento rete fognaria:

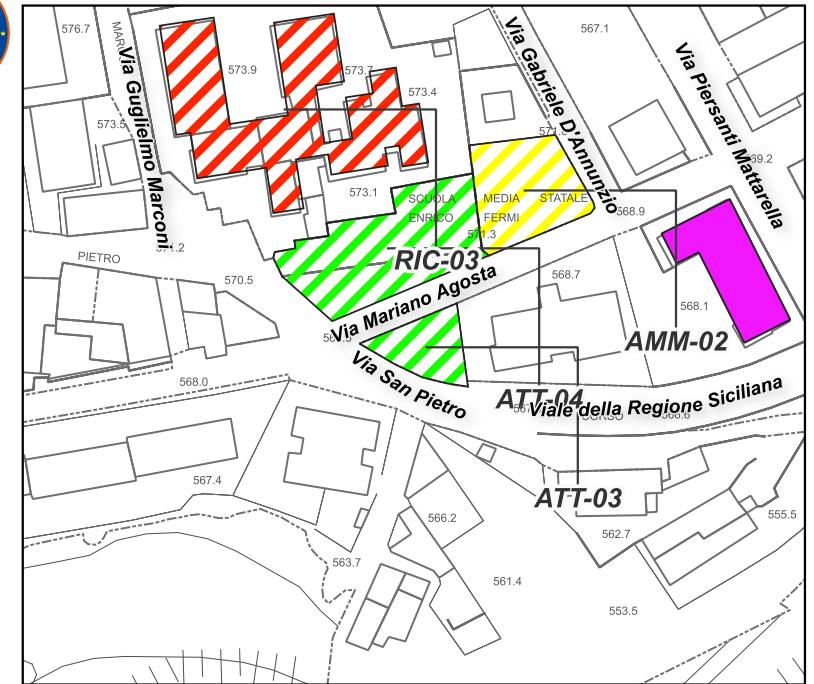
Allacciamento gas: esistente

Illuminazione: esistente

Rete telefonica:

Pavimentazione: fondo naturale

Responsabile area: **Nome** **Telefono/Cellulare** **E-mail**



Note di valutazione

Rischio Idraulico: assente

Rischio Idrogeologico: assente

Rischio Sismico: presente, l'area ricade all'interno di zona di attenzione per faglie Attive e Capaci; zona di attenzione per Cedimenti Differenziali di cavità/sinkhole.
(Microzonazione Sismica - I livello)

Rischio Incendi d'interfaccia:
presente, l'area ricade all'interno della fascia di interfaccia (50 m).



SCHEDA SPEDITIVA DELLE AREE DI EMERGENZA
Comune di Licodia Eubea



ATT-04

Denominazione: Slargo Via G. Marconi -
 Via M. Agosta

Area: fruibile

Proprietà: pubblico

Estensione mq: 780

Pendenza (%): 0

Utilizzo attuale:

Destinazione dell'area nello strumento urbanistico: Scuola e istruzione

Funzionalità dell'accessibilità viaria e degli spazi esterni annessi: buona

Principale viabilità di accesso - denominazione : Via M. Agosta

Accesso carrabile Accesso con altezza inferiore a 4 m. Spazi aperti a disposizione

Rete viaria idonea in relazione al rischio Accesso pedonale Accesso con mezzi pesanti

Elisuperficie annessa o vicina Presenza di parcheggi nelle vicinanze m.posti auto

Allacciamento acquedotto: esistente

Allacciamento rete elettrica: esistente

Allacciamento rete fognaria:

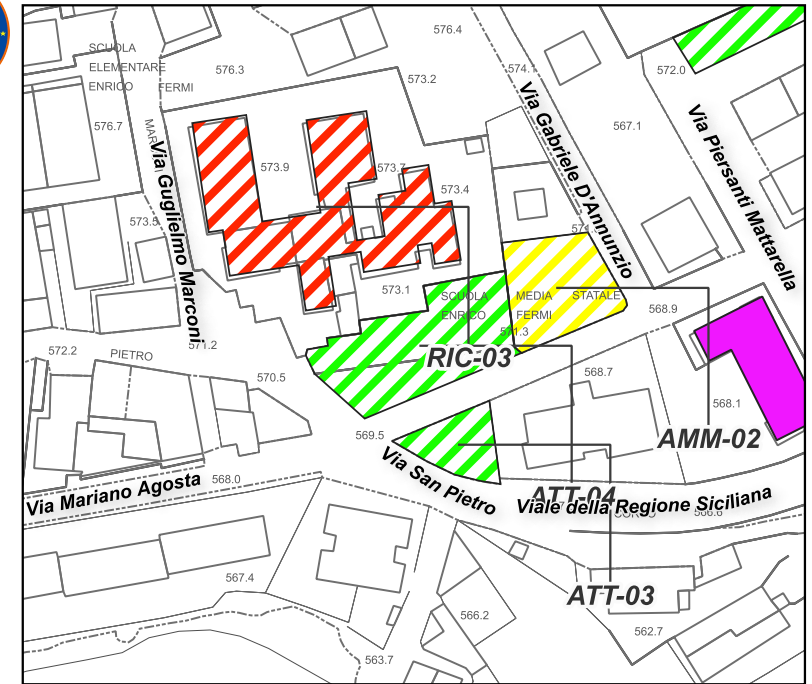
Allacciamento gas: esistente

Illuminazione: esistente

Rete telefonica:

Pavimentazione: asfalto

Responsabile area:	Nome	Telefono/Cellulare	E-mail
---------------------------	-------------	---------------------------	---------------



Note di valutazione

Rischio Idraulico: assente

Rischio Idrogeologico: assente

Rischio Sismico: presente, l'area ricade all'interno di zona di attenzione per faglie Attive e Capaci; zona di attenzione per Cedimenti Differenziali di cavità/sinkhole.
 (Microzonazione Sismica - I livello)

Rischio Incendi d'interfaccia:
 presente, l'area ricade all'interno della fascia di interfaccia (50 m).

Coordinate: Long. 14,7071544050 Lat. 37,1560014748



SCHEDA SPEDITIVA DELLE AREE DI EMERGENZA
Comune di Licodia Eubea



ATT-05

Denominazione: Parcheggio Via V. Brancati

Area: fruibile

Proprietà: pubblico

Estensione mq: 780

Pendenza (%): 0

Utilizzo attuale:

Destinazione dell'area nello strumento urbanistico: Parcheggio

Funzionalità dell'accessibilità viaria e degli spazi esterni annessi: buona

Principale viabilità di accesso - denominazione : Via Vitaliano Brancati

Accesso carrabile Accesso con altezza inferiore a 4 m. Spazi aperti a disposizione

Rete viaria idonea in relazione al rischio Accesso pedonale Accesso con mezzi pesanti

Elisuperficie annessa o vicina Presenza di parcheggi nelle vicinanze m.posti auto

Allacciamento acquedotto:

Allacciamento rete elettrica:

Allacciamento rete fognaria:

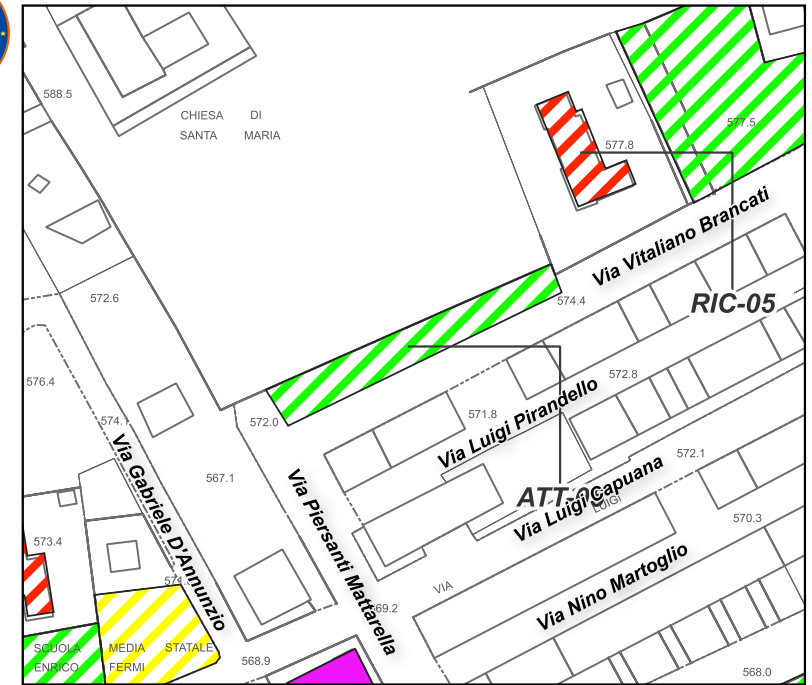
Allacciamento gas:

Illuminazione:

Rete telefonica:

Pavimentazione: asfalto

Responsabile area: **Nome** **Telefono/Cellulare** **E-mail**



Note di valutazione

Rischio Idraulico: assente

Rischio Idrogeologico: assente

Rischio Sismico: presente, l'area ricade all'interno di zona di attenzione per Cedimenti Differenziali di cavità/sinkhole.
(Microzonazione Sismica - I livello)

Rischio Incendi d'interfaccia:
presente, l'area ricade all'interno della fascia di interfaccia (50 m).

Coordinate: Long. 14,7083306608 Lat. 37,15684312310



SCHEDA SPEDITIVA DELLE AREE DI EMERGENZA
Comune di Licodia Eubea



ATT-06

Denominazione: Piazza Don Bosco

Area: fruibile

Proprietà: pubblico

Estensione mq: 1960

Pendenza (%): 0

Utilizzo attuale:

Destinazione dell'area nello strumento urbanistico: Piazza

Funzionalità dell'accessibilità viaria e degli spazi esterni annessi: buona

Principale viabilità di accesso - denominazione : Via Vitaliano Brancati

Accesso carrabile Accesso con altezza inferiore a 4 m. Spazi aperti a disposizione

Rete viaria idonea in relazione al rischio Accesso pedonale Accesso con mezzi pesanti

Elisuperficie annessa o vicina Presenza di parcheggi nelle vicinanze m.posti auto

Allacciamento acquedotto: da realizzare

Allacciamento rete elettrica: esistente

Allacciamento rete fognaria:

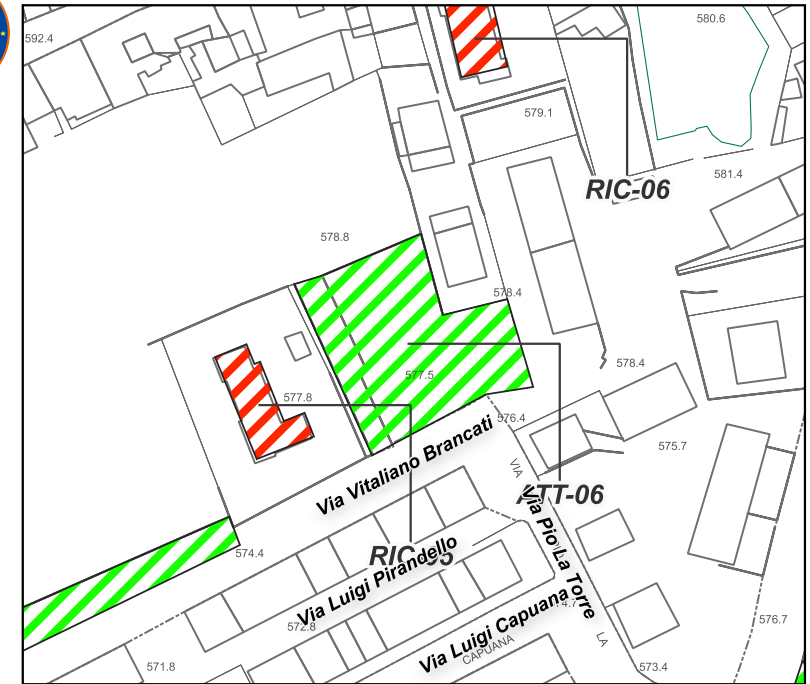
Allacciamento gas: esistente

Illuminazione: esistente

Rete telefonica:

Pavimentazione: asfalto

Responsabile area: **Nome** **Telefono/Cellulare** **E-mail**



Note di valutazione

Rischio Idraulico: assente

Rischio Idrogeologico: assente

Rischio Sismico: presente, l'area ricade all'interno di zona di attenzione per faglie Attive e Capaci; zona di attenzione per Cedimenti Differenziali di cavità/sinkhole.
 (Microzonazione Sismica - I livello)

Rischio Incendi d'interfaccia:
 presente, l'area ricade all'interno della fascia di interfaccia (50 m).



SCHEDA SPEDITIVA DELLE AREE DI EMERGENZA
Comune di Licodia Eubea



ATT-07

Denominazione: Parcheggio Via S. Pietro

Area: fruibile

Proprietà: pubblico

Estensione mq: 730

Pendenza (%): 0

Utilizzo attuale:

Destinazione dell'area nello strumento urbanistico: Area Attrezzature generali

Funzionalità dell'accessibilità viaria e degli spazi esterni annessi: buona

Principale viabilità di accesso - denominazione : Via San Pietro

Accesso carrabile Accesso con altezza inferiore a 4 m. Spazi aperti a disposizione

Rete viaria idonea in relazione al rischio Accesso pedonale Accesso con mezzi pesanti

Elisuperficie annessa o vicina Presenza di parcheggi nelle vicinanze m.posti auto

Allacciamento acquedotto: esistente

Allacciamento rete elettrica: esistente

Allacciamento rete fognaria:

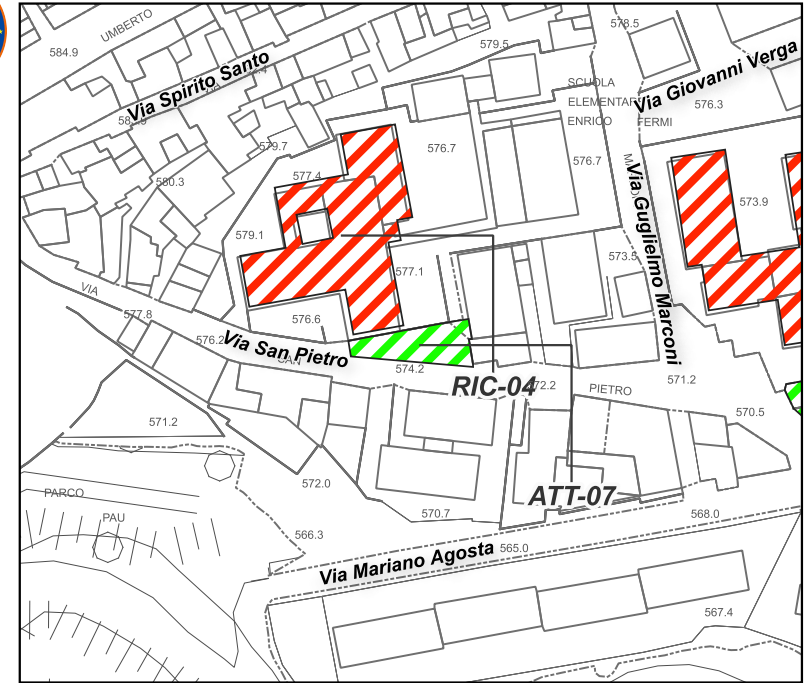
Allacciamento gas: esistente

Illuminazione: esistente

Rete telefonica:

Pavimentazione: asfalto

Responsabile area: **Nome** **Telefono/Cellulare** **E-mail**



Note di valutazione

Rischio Idraulico: assente

Rischio Idrogeologico: assente

Rischio Sismico: presente, l'area ricade all'interno di zona di attenzione per Cedimenti Differenziali di cavità/sinkhole.
 (Microzonazione Sismica - I livello)

Rischio Incendi d'interfaccia:
 presente, l'area ricade all'interno della fascia di interfaccia (50 m).



SCHEDA SPEDITIVA DELLE AREE DI EMERGENZA
Comune di Licodia Eubea



ATT-08

Denominazione: Piazza Margherita

Area: fruibile

Proprietà: pubblico

Estensione mq: 260

Pendenza (%): 0

Utilizzo attuale:

Destinazione dell'area nello strumento urbanistico:

Funzionalità dell'accessibilità viaria e degli spazi esterni annessi: buona

Principale viabilità di accesso - denominazione : Corso Umberto I

Accesso carrabile Accesso con altezza inferiore a 4 m. Spazi aperti a disposizione

Rete viaria idonea in relazione al rischio Accesso pedonale Accesso con mezzi pesanti

Elisuperficie annessa o vicina Presenza di parcheggi nelle vicinanze m.posti auto

Allacciamento acquedotto: esistente

Allacciamento rete elettrica: esistente

Allacciamento rete fognaria:

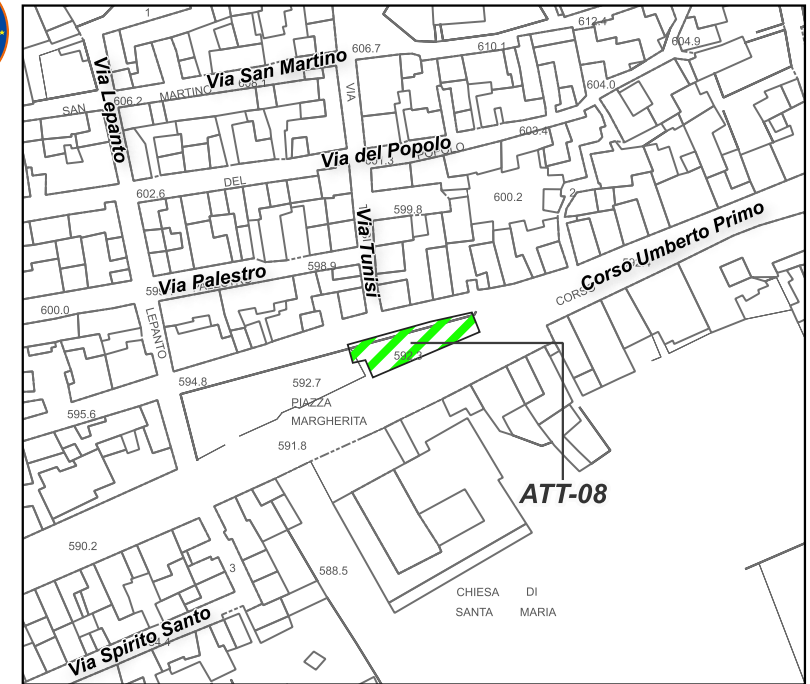
Allacciamento gas: esistente

Illuminazione: esistente

Rete telefonica:

Pavimentazione: asfalto

Responsabile area: **Nome** **Telefono/Cellulare** **E-mail**



Note di valutazione

Rischio Idraulico: assente

Rischio Idrogeologico: assente

Rischio Sismico: presente, l'area ricade all'interno di zona di attenzione per Cedimenti Differenziali di cavità/sinkhole.
 (Microzonazione Sismica - I livello)

Rischio Incendi d'interfaccia:
 presente, l'area ricade all'interno della fascia di interfaccia (50 m).

Coordinate: Long. 14,7075120424 Lat.37,15798734650



SCHEDA SPEDITIVA DELLE AREE DI EMERGENZA
Comune di Licodia Eubea



ATT-09

Denominazione: Slargo Via E. Filiberto

Area: fruibile

Proprietà: pubblico

Estensione mq: 120

Pendenza (%): 0

Utilizzo attuale:

Destinazione dell'area nello strumento urbanistico:

Funzionalità dell'accessibilità viaria e degli spazi esterni annessi: sufficiente

Principale viabilità di accesso - denominazione : Via E. Filiberto

Accesso carrabile Accesso con altezza inferiore a 4 m. Spazi aperti a disposizione

Rete viaria idonea in relazione al rischio Accesso pedonale Accesso con mezzi pesanti

Elisuperficie annessa o vicina Presenza di parcheggi nelle vicinanze m.posti auto

Allacciamento acquedotto: esistente

Allacciamento rete elettrica: esistente

Allacciamento rete fognaria:

Allacciamento gas: esistente

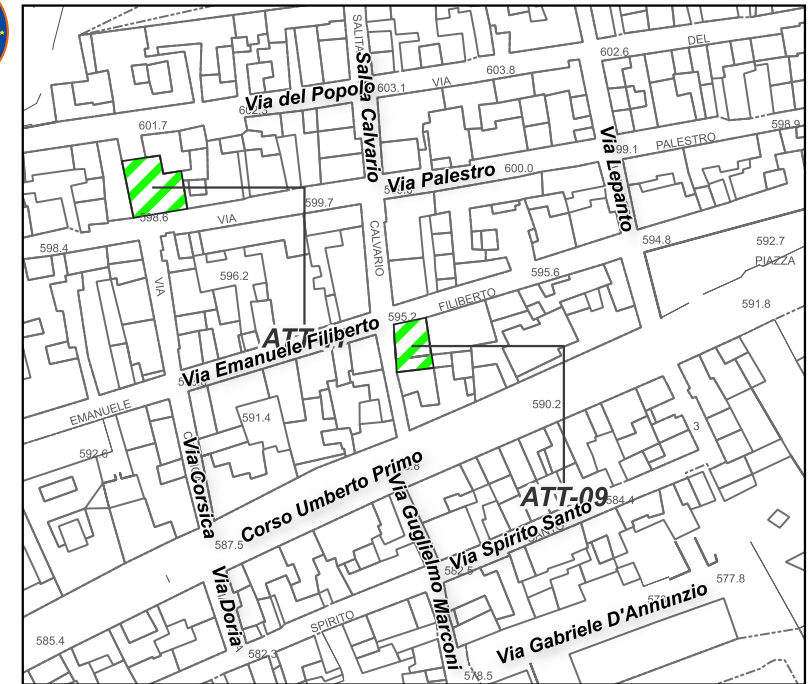
Illuminazione: esistente

Rete telefonica:

Pavimentazione: asfalto

Responsabile area: **Nome** **Telefono/Cellulare** **E-mail**

Coordinate: Long. Lat.



Note di valutazione

Rischio Idraulico: assente

Rischio Idrogeologico: assente

Rischio Sismico: presente, l'area ricade all'interno di zona di attenzione per Cedimenti Differenziali di cavità/sinkhole.
 (Microzonazione Sismica - I livello)

Rischio Incendi d'interfaccia: assente



SCHEDA SPEDITIVA DELLE AREE DI EMERGENZA
Comune di Licodia Eubea



ATT-10

Denominazione: Piazza Kennedy

Area: fruibile

Proprietà: pubblico

Estensione mq: 1000

Pendenza (%): 0

Utilizzo attuale:

Destinazione dell'area nello strumento urbanistico:

Funzionalità dell'accessibilità viaria e degli spazi esterni annessi: buona

Principale viabilità di accesso - denominazione : Corso Umberto I

Accesso carrabile Accesso con altezza inferiore a 4 m. Spazi aperti a disposizione

Rete viaria idonea in relazione al rischio Accesso pedonale Accesso con mezzi pesanti

Elisuperficie annessa o vicina Presenza di parcheggi nelle vicinanze m.posti auto

Allacciamento acquedotto: esistente

Allacciamento rete elettrica: esistente

Allacciamento rete fognaria: esistente

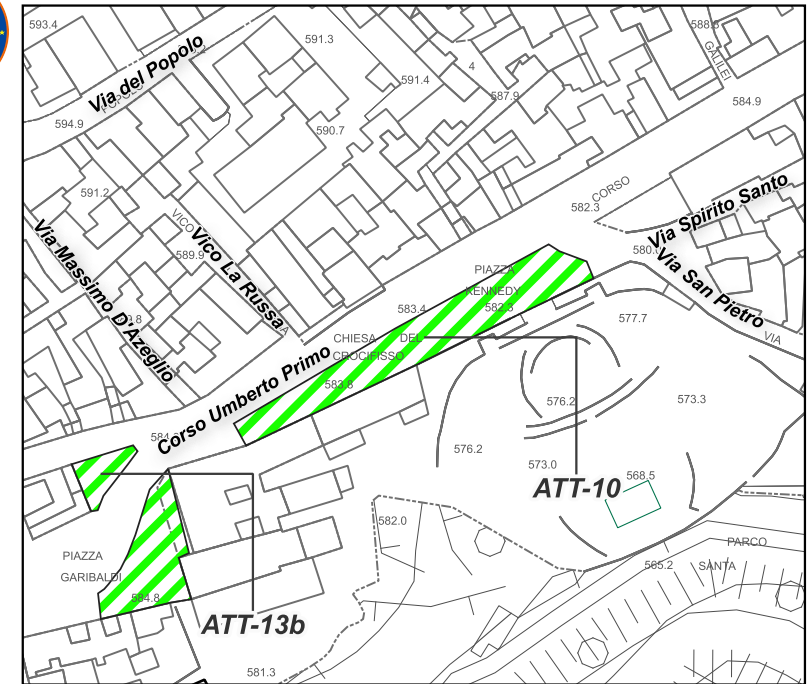
Allacciamento gas: esistente

Illuminazione: esistente

Rete telefonica:

Pavimentazione: asfalto

Responsabile area: **Nome** **Telefono/Cellulare** **E-mail**



Note di valutazione

Rischio Idraulico: assente

Rischio Idrogeologico: assente

Rischio Sismico: presente, l'area ricade all'interno di zona di attenzione per Cedimenti Differenziali di cavità/sinkhole.
 (Microzonazione Sismica - I livello)

Rischio Incendi d'interfaccia:
 presente, l'area ricade all'interno della fascia di interfaccia (50 m).



SCHEDA SPEDITIVA DELLE AREE DI EMERGENZA
Comune di Licodia Eubea



ATT-11

Denominazione: Slargo Via Palestro

Area: fruibile

Proprietà: pubblico

Estensione mq: 200

Pendenza (%): 5

Utilizzo attuale:

Destinazione dell'area nello strumento urbanistico:

Funzionalità dell'accessibilità viaria e degli spazi esterni annessi: sufficiente

Principale viabilità di accesso - denominazione : Via Palestro

Accesso carrabile Accesso con altezza inferiore a 4 m. Spazi aperti a disposizione

Rete viaria idonea in relazione al rischio Accesso pedonale Accesso con mezzi pesanti

Elisuperficie annessa o vicina Presenza di parcheggi nelle vicinanze m.posti auto

Allacciamento acquedotto: da realizzare

Allacciamento rete elettrica: esistente

Allacciamento rete fognaria:

Allacciamento gas: esistente

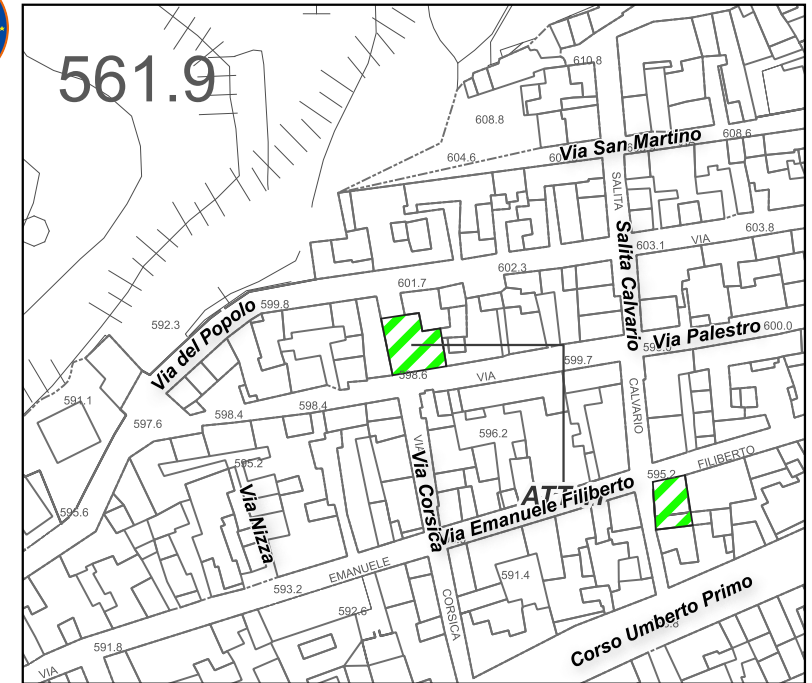
Illuminazione: esistente

Rete telefonica:

Pavimentazione: asfalto

Responsabile area: **Nome** **Telefono/Cellulare** **E-mail**

Coordinate: Long. 14,705358588 Lat. 37,1580143397



Note di valutazione

Rischio Idraulico: assente

Rischio Idrogeologico: assente

Rischio Sismico: presente, l'area ricade all'interno di zona di attenzione per Cedimenti Differenziali di cavità/sinkhole.
 (Microzonazione Sismica - I livello)

Rischio Incendi d'interfaccia:
 presente, l'area ricade all'interno della fascia di interfaccia (50 m).



SCHEDA SPEDITIVA DELLE AREE DI EMERGENZA
Comune di Licodia Eubea



ATT-12

Denominazione: Villetta Rino Nicolosi

Area: fruibile

Proprietà: pubblico

Estensione mq: 1300

Pendenza (%): 0

Utilizzo attuale:

Destinazione dell'area nello strumento urbanistico: Verde Pubblico

Funzionalità dell'accessibilità viaria e degli spazi esterni annessi: buona

Principale viabilità di accesso - denominazione : S.P.38/I - CORSO REGIONE SICILIA

Accesso carrabile Accesso con altezza inferiore a 4 m. Spazi aperti a disposizione

Rete viaria idonea in relazione al rischio Accesso pedonale Accesso con mezzi pesanti

Elisuperficie annessa o vicina Presenza di parcheggi nelle vicinanze m.posti auto

Allacciamento acquedotto: da realizzare

Allacciamento rete elettrica: esistente

Allacciamento rete fognaria:

Allacciamento gas: esistente

Illuminazione: esistente

Rete telefonica:

Pavimentazione: fondo naturale

Responsabile area: **Nome** **Telefono/Cellulare** **E-mail**



Note di valutazione

Rischio Idraulico: assente

Rischio Idrogeologico: assente

Rischio Sismico: presente, l'area ricade all'interno di zona di attenzione per faglie Attive e Capaci; zona di attenzione per Cedimenti Differenziali di cavità/sinkhole.
(Microzonazione Sismica - I livello)

Rischio Incendi d'interfaccia:
presente, l'area ricade all'interno della fascia di interfaccia (50 m).

Coordinate: Long. 14,7096040357 Lat. 37,156015875



SCHEDA SPEDITIVA DELLE AREE DI EMERGENZA
Comune di Licodia Eubea



ATT-13a

Denominazione: Piazza Garibaldi

Area: fruibile

Proprietà: pubblico

Estensione mq: 500

Pendenza (%): 5

Utilizzo attuale:

Destinazione dell'area nello strumento urbanistico:

Funzionalità dell'accessibilità viaria e degli spazi esterni annessi: buona

Principale viabilità di accesso - denominazione : Corso Umberto I

Accesso carrabile Accesso con altezza inferiore a 4 m. Spazi aperti a disposizione

Rete viaria idonea in relazione al rischio Accesso pedonale Accesso con mezzi pesanti

Elisuperficie annessa o vicina Presenza di parcheggi nelle vicinanze m.posti auto

Allacciamento acquedotto: esistente

Allacciamento rete elettrica: esistente

Allacciamento rete fognaria:

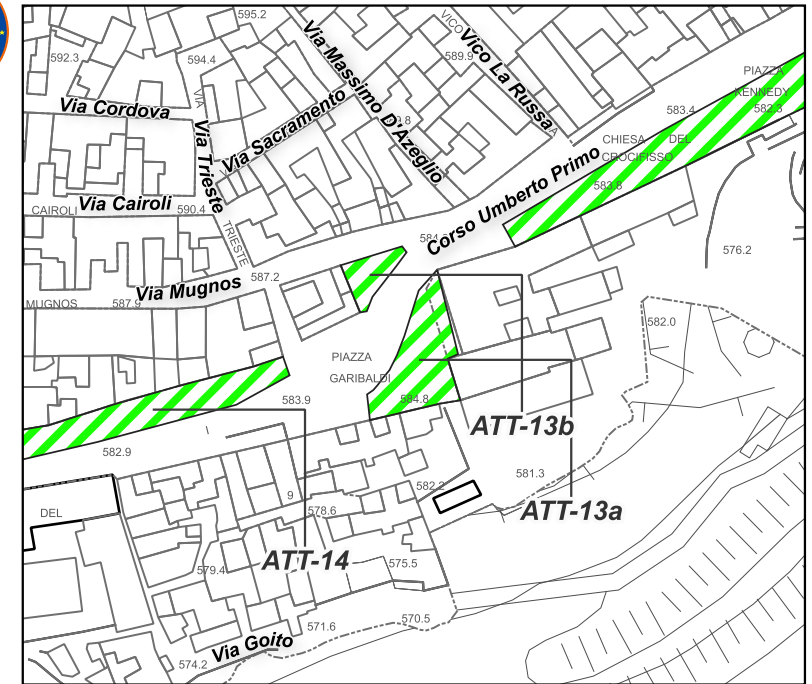
Allacciamento gas: esistente

Illuminazione: esistente

Rete telefonica:

Pavimentazione: asfalto

Responsabile area: **Nome** **Telefono/Cellulare** **E-mail**



Note di valutazione

Rischio Idraulico: assente

Rischio Idrogeologico: assente

Rischio Sismico: presente, l'area ricade all'interno di zona di attenzione per Cedimenti Differenziali di cavità/sinkhole.
 (Microzonazione Sismica - I livello)

Rischio Incendi d'interfaccia:
 presente, l'area ricade all'interno della fascia di interfaccia (50 m).



SCHEDA SPEDITIVA DELLE AREE DI EMERGENZA
Comune di Licodia Eubea



ATT-13b

Denominazione: Piazza Garibaldi

Area: fruibile

Proprietà: pubblico

Estensione mq: 140

Pendenza (%): 5

Utilizzo attuale:

Destinazione dell'area nello strumento urbanistico:

Funzionalità dell'accessibilità viaria e degli spazi esterni annessi: buona

Principale viabilità di accesso - denominazione : Corso Umberto I

Accesso carrabile Accesso con altezza inferiore a 4 m. Spazi aperti a disposizione

Rete viaria idonea in relazione al rischio Accesso pedonale Accesso con mezzi pesanti

Elisuperficie annessa o vicina Presenza di parcheggi nelle vicinanze m.posti auto

Allacciamento acquedotto: esistente

Allacciamento rete elettrica: esistente

Allacciamento rete fognaria:

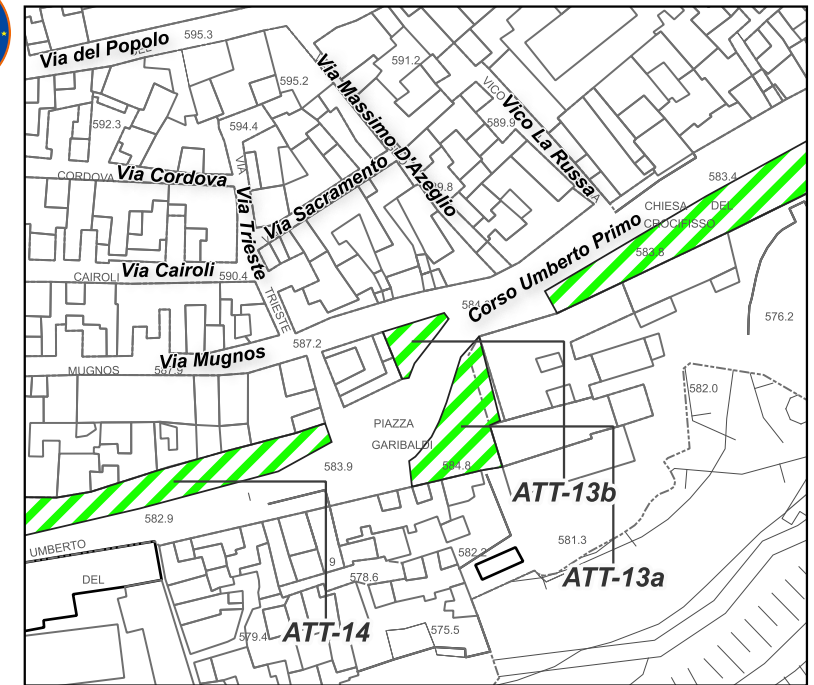
Allacciamento gas: esistente

Illuminazione: esistente

Rete telefonica:

Pavimentazione: asfalto

Responsabile area: Nome Telefono/Cellulare E-mail



Note di valutazione

Rischio Idraulico: assente

Rischio Idrogeologico: assente

Rischio Sismico: presente, l'area ricade all'interno di zona di attenzione per Cedimenti Differenziali di cavità/sinkhole.
(Microzonazione Sismica - I livello)

Rischio Incendi d'interfaccia: assente



SCHEDA SPEDITIVA DELLE AREE DI EMERGENZA
Comune di Licodia Eubea



ATT-14

Denominazione: Slargo Corso Umberto I

Area: fruibile

Proprietà: pubblico

Estensione mq: 750

Pendenza (%):10

Utilizzo attuale:

Destinazione dell'area nello strumento urbanistico:

Funzionalità dell'accessibilità viaria e degli spazi esterni annessi: buona

Principale viabilità di accesso - denominazione : Corso Umberto I

Accesso carrabile Accesso con altezza inferiore a 4 m. Spazi aperti a disposizione

Rete viaria idonea in relazione al rischio Accesso pedonale Accesso con mezzi pesanti

Elisuperficie annessa o vicina Presenza di parcheggi nelle vicinanze m.posti auto

Allacciamento acquedotto: esistente

Allacciamento rete elettrica: esistente

Allacciamento rete fognaria:

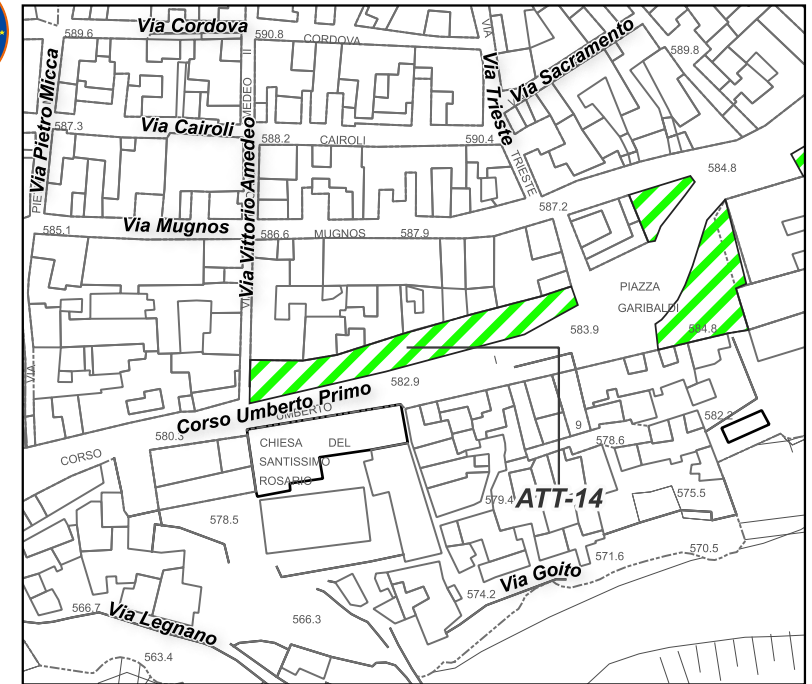
Allacciamento gas: esistente

Illuminazione: esistente

Rete telefonica:

Pavimentazione: asfalto

Responsabile area:	Nome	Telefono/Cellulare	E-mail
---------------------------	-------------	---------------------------	---------------



Note di valutazione

Rischio Idraulico: assente

Rischio Idrogeologico: assente

Rischio Sismico: presente, l'area ricade all'interno di zona di attenzione per Cedimenti Differenziali di cavità/sinkhole.
 (Microzonazione Sismica - I livello)

Rischio Incendi d'interfaccia: assente



SCHEDA SPEDITIVA DELLE AREE DI EMERGENZA
Comune di Licodia Eubea



ATT-15

Denominazione: Slargo Via Duca degli Abruzzi

Area: fruibile

Proprietà: pubblico

Estensione mq: 530

Pendenza (%): 5

Utilizzo attuale:

Destinazione dell'area nello strumento urbanistico:

Funzionalità dell'accessibilità viaria e degli spazi esterni annessi: sufficiente

Principale viabilità di accesso - denominazione : Via Duca degli Abruzzi

Accesso carrabile Accesso con altezza inferiore a 4 m. Spazi aperti a disposizione

Rete viaria idonea in relazione al rischio Accesso pedonale Accesso con mezzi pesanti

Elisuperficie annessa o vicina Presenza di parcheggi nelle vicinanze m.posti auto

Allacciamento acquedotto: esistente

Allacciamento rete elettrica:

Allacciamento rete fognaria: da realizzare

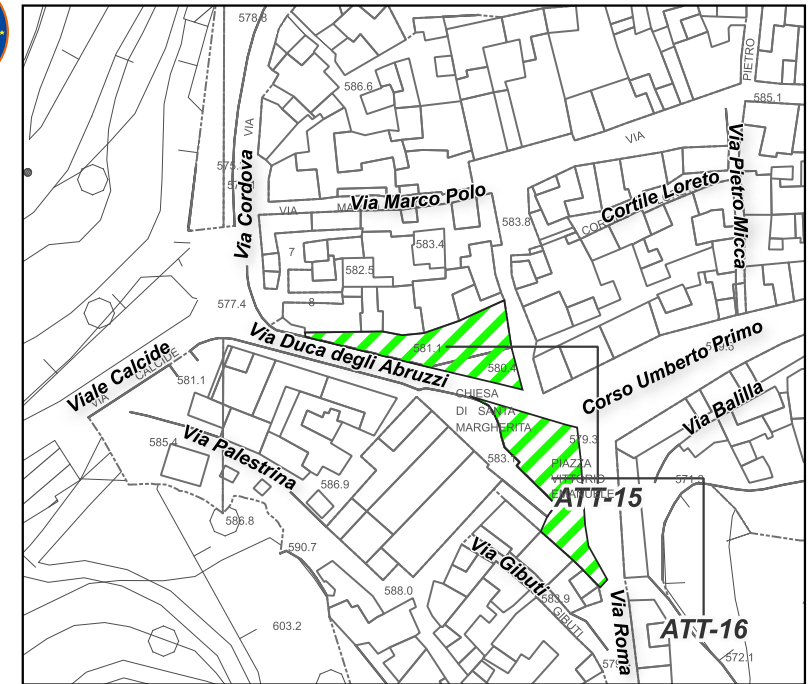
Allacciamento gas: esistente

Illuminazione: esistente

Rete telefonica:

Pavimentazione: asfalto

Responsabile area: **Nome** **Telefono/Cellulare** **E-mail**



Note di valutazione

Rischio Idraulico: assente

Rischio Idrogeologico: assente

Rischio Sismico: presente, l'area ricade all'interno di zona di attenzione per Cedimenti Differenziali di cavità/sinkhole.
 (Microzonazione Sismica - I livello)

Rischio Incendi d'interfaccia:
 presente, l'area ricade all'interno della fascia di interfaccia (50 m).

Coordinate: Long. 14,6999903594 Lat. 37,15522156720



SCHEDA SPEDITIVA DELLE AREE DI EMERGENZA
Comune di Licodia Eubea



ATT-16

Denominazione: Piazza Vittorio Emanuele

Area: fruibile

Proprietà: pubblico

Estensione mq: 550

Pendenza (%): 5

Utilizzo attuale:

Destinazione dell'area nello strumento urbanistico:

Funzionalità dell'accessibilità viaria e degli spazi esterni annessi: buona

Principale viabilità di accesso - denominazione : Corso Umberto I - Via Roma - Via Duca degli Abruzzi

Accesso carrabile Accesso con altezza inferiore a 4 m. Spazi aperti a disposizione

Rete viaria idonea in relazione al rischio Accesso pedonale Accesso con mezzi pesanti

Elisuperficie annessa o vicina Presenza di parcheggi nelle vicinanze m.posti auto

Allacciamento acquedotto: esistente

Allacciamento rete elettrica: esistente

Allacciamento rete fognaria: da realizzare

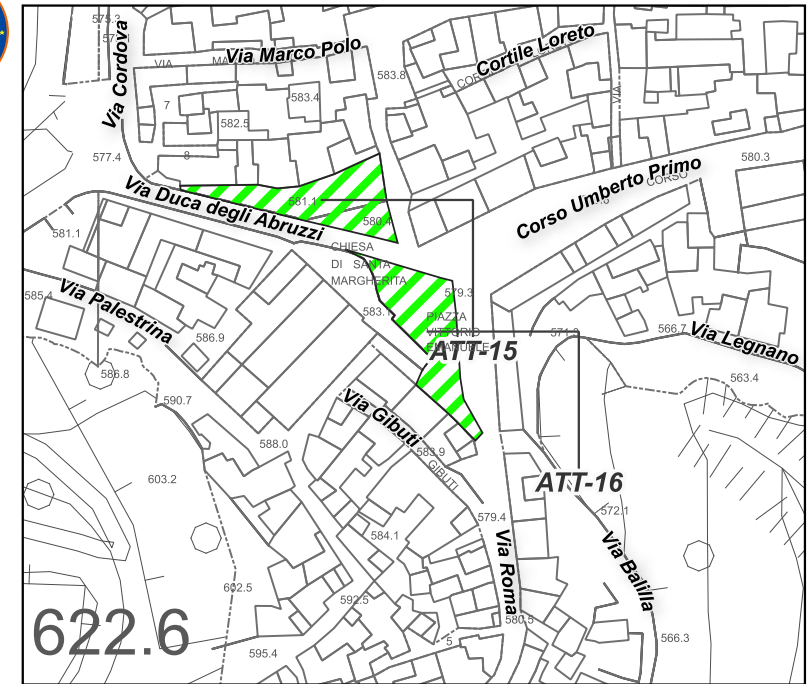
Allacciamento gas: esistente

Illuminazione: esistente

Rete telefonica:

Pavimentazione: asfalto

Responsabile area: **Nome** **Telefono/Cellulare** **E-mail**



Note di valutazione

Rischio Idraulico: assente

Rischio Idrogeologico: assente

Rischio Sismico: presente, l'area ricade all'interno di zona di attenzione per Cedimenti Differenziali di cavità/sinkhole.
 (Microzonazione Sismica - I livello)

Rischio Incendi d'interfaccia:
 presente, l'area ricade all'interno della fascia di interfaccia (50 m).



SCHEDA SPEDITIVA DELLE AREE DI EMERGENZA
Comune di Licodia Eubea



ATT-17

Denominazione: Piazza Carmine - Papa Giovanni XIII

Area: fruibile

Proprietà: pubblico

Estensione mq: 1650

Pendenza (%): 5

Utilizzo attuale:

Destinazione dell'area nello strumento urbanistico: Piazza

Funzionalità dell'accessibilità viaria e degli spazi esterni annessi: sufficiente

Principale viabilità di accesso - denominazione : Via V. Bellini - Via del Popolo - Via V. Amedeo

Accesso carrabile Accesso con altezza inferiore a 4 m. Spazi aperti a disposizione

Rete viaria idonea in relazione al rischio Accesso pedonale Accesso con mezzi pesanti

Elisuperficie annessa o vicina Presenza di parcheggi nelle vicinanze m.posti auto

Allacciamento acquedotto: da realizzare

Allacciamento rete elettrica: esistente

Allacciamento rete fognaria:

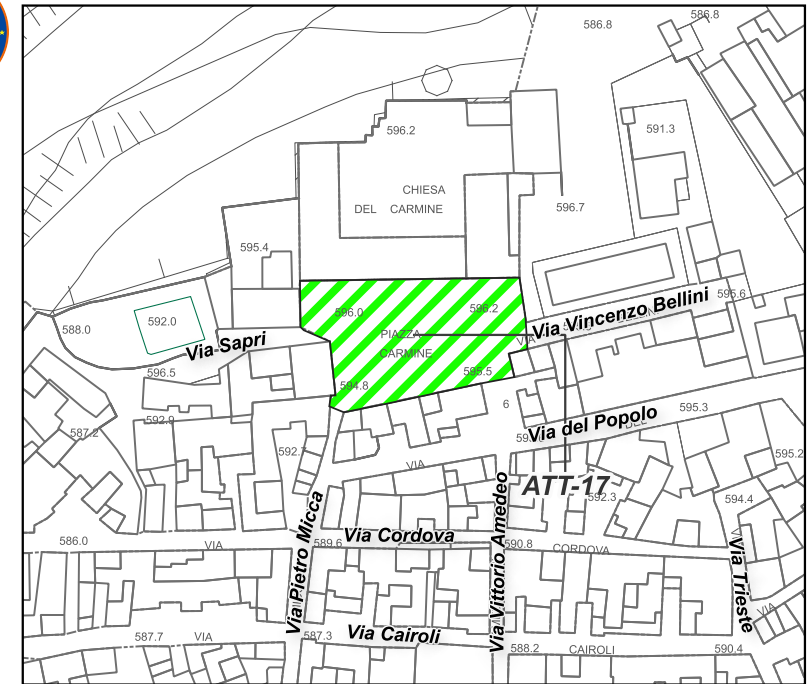
Allacciamento gas: esistente

Illuminazione: esistente

Rete telefonica:

Pavimentazione: asfalto

Responsabile area:	Nome	Telefono/Cellulare	E-mail
---------------------------	-------------	---------------------------	---------------



Note di valutazione

Rischio Idraulico: assente

Rischio Idrogeologico: assente

Rischio Sismico: presente, l'area ricade all'interno di zona di attenzione per Cedimenti Differenziali di cavità/sinkhole.
(Microzonazione Sismica - I livello)

Rischio Incendi d'interfaccia:
presente, l'area ricade all'interno della fascia di interfaccia (50 m).

Coordinate: Long. 14,7012636163 Lat. 37,15678561549



SCHEDA SPEDITIVA DELLE AREE DI EMERGENZA
Comune di Licodia Eubea



ATT-18

Denominazione: Salita Calvario

Area: fruibile di proprietà in progetto **Proprietà:** pubblico privato

Estensione mq: 1750 **Pendenza (%):** 10

Utilizzo attuale: **Destinazione dell'area nello strumento urbanistico:**

Funzionalità dell'accessibilità viaria e degli spazi esterni annessi: scarsa

Principale viabilità di accesso - denominazione : Via Salita Calvario

Accesso carrabile Accesso con altezza inferiore a 4 m. Spazi aperti a disposizione

Rete viaria idonea in relazione al rischio Accesso pedonale Accesso con mezzi pesanti

Elisuperficie annessa o vicina Presenza di parcheggi nelle vicinanze m.posti auto

Allacciamento acquedotto: esistente

Allacciamento rete elettrica: esistente

Allacciamento rete fognaria: esistente

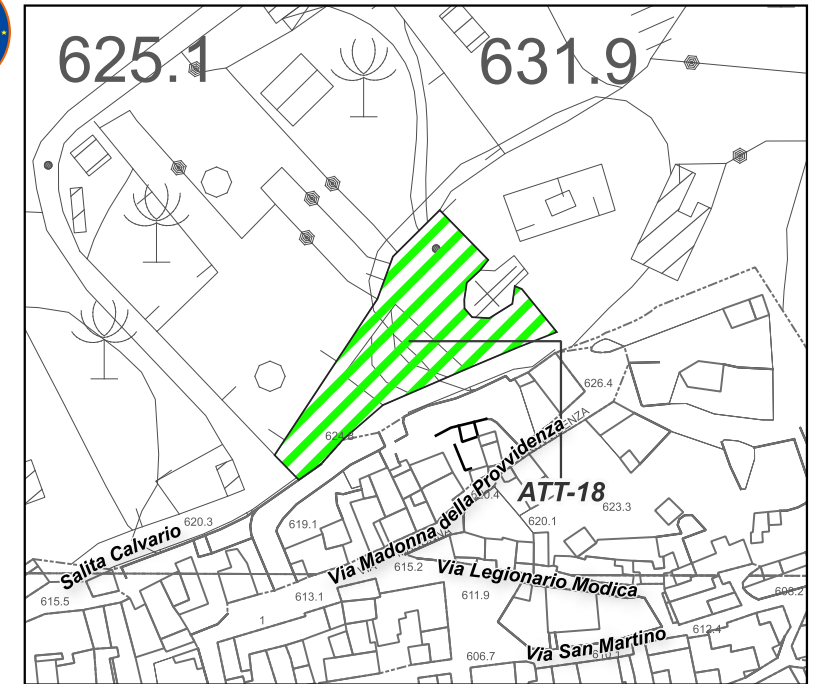
Allacciamento gas: esistente

Illuminazione: esistente

Rete telefonica:

Pavimentazione: asfalto

Responsabile area: **Nome** **Telefono/Cellulare** **E-mail**



Note di valutazione

Rischio Idraulico: assente

Rischio Idrogeologico: assente

Rischio Sismico: presente, l'area ricade all'interno di zona di attenzione per Cedimenti Differenziali di cavità/sinkhole.
 (Microzonazione Sismica - I livello)

Rischio Incendi d'interfaccia:
 presente, l'area ricade all'interno della fascia di interfaccia (50 m).



SCHEDA SPEDITIVA DELLE AREE DI EMERGENZA
Comune di Licodia Eubea



AMM-01

Denominazione: Perimetro cimitero

Area: fruibile

Proprietà: pubblico

Estensione mq: 1500

Pendenza (%): 0

Utilizzo attuale:

Destinazione dell'area nello strumento urbanistico: Area Perimetrale cimitero

Funzionalità dell'accessibilità viaria e degli spazi esterni annessi: buona

Principale viabilità di accesso - denominazione : SP 38/i - Viale Santa Venera

Accesso carrabile Accesso con altezza inferiore a 4 m. Spazi aperti a disposizione

Rete viaria idonea in relazione al rischio Accesso pedonale Accesso con mezzi pesanti

Elisuperficie annessa o vicina Presenza di parcheggi nelle vicinanze m.posti auto

Allacciamento acquedotto: da realizzare

Allacciamento rete elettrica: esistente

Allacciamento rete fognaria: da realizzare

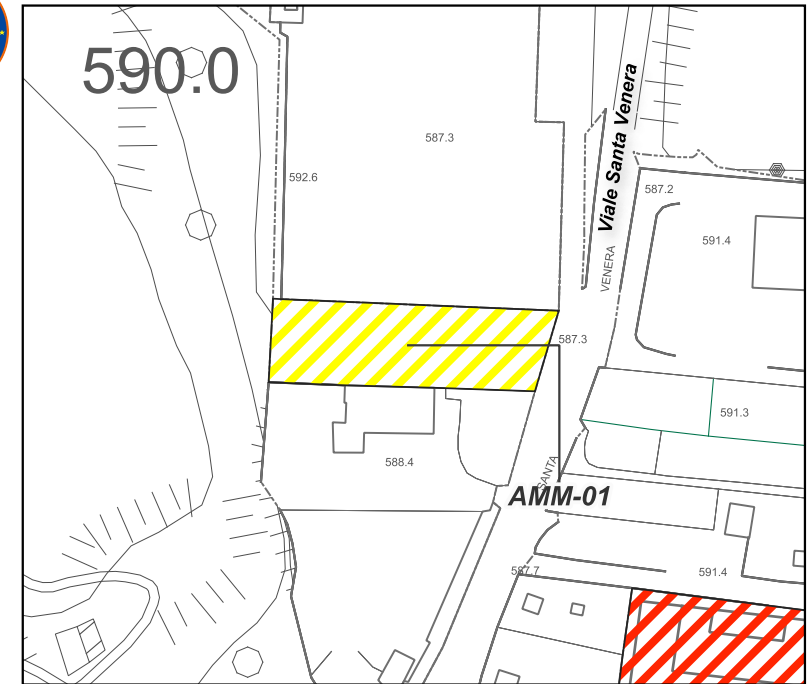
Allacciamento gas: esistente

Illuminazione: esistente

Rete telefonica:

Pavimentazione: asfalto

Responsabile area:	Nome	Telefono/Cellulare	E-mail
--------------------	------	--------------------	--------



Note di valutazione

Rischio Idraulico: assente

Rischio Idrogeologico: assente

Rischio Sismico: presente, l'area ricade all'interno di zona di attenzione per Cedimenti Differenziali di cavità/sinkhole.
(Microzonazione Sismica - I livello)

Rischio Incendi d'interfaccia:
presente, l'area ricade all'interno della fascia di interfaccia (50 m).



SCHEDA SPEDITIVA DELLE AREE DI EMERGENZA

Comune di Licodia Eubea



AMM-02

Denominazione: Stargo incrocio Via M. Agosta e Via G. D'Annunzio

Area: fruibile

Proprietà: pubblico

Estensione mq: 700

Pendenza (%): 0

Utilizzo attuale:

Destinazione dell'area nello strumento urbanistico:

Funzionalità dell'accessibilità viaria e degli spazi esterni annessi: buona

Principale viabilità di accesso - denominazione : Via M. Agosta - Via G. D'Annunzio

Accesso carrabile Accesso con altezza inferiore a 4 m. Spazi aperti a disposizione

Rete viaria idonea in relazione al rischio Accesso pedonale Accesso con mezzi pesanti

Elisuperficie annessa o vicina Presenza di parcheggi nelle vicinanze m.posti auto

Allacciamento acquedotto: esistente

Allacciamento rete elettrica: esistente

Allacciamento rete fognaria:

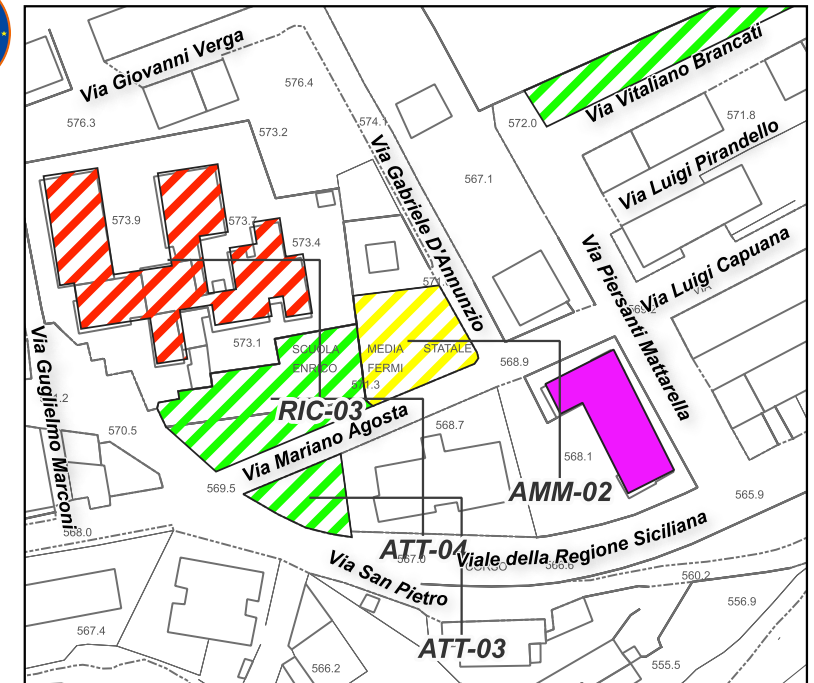
Allacciamento gas: esistente

Illuminazione: esistente

Rete telefonica:

Pavimentazione: misto gran. Compattato

Responsabile area:	Nome	Telefono/Cellulare	E-mail
--------------------	------	--------------------	--------



Note di valutazione

Rischio Idraulico: assente

Rischio Idrogeologico: assente

Rischio Sismico: presente, l'area ricade all'interno di zona di attenzione per faglie Attive e Capaci; zona di attenzione per Cedimenti Differenziali di cavità/sinkhole.
(Microzonazione Sismica - I livello)

Rischio Incendi d'interfaccia:
presente, l'area ricade all'interno della fascia di interfaccia (50 m).

Coordinate: Long. 14,7075617544 Lat. 37,15614054659



SCHEDA SPEDITIVA DELLE AREE DI EMERGENZA
Comune di Licodia Eubea



RIC-01

Denominazione: Campo Sportivo

Area: fruibile di proprietà in progetto **Proprietà:** pubblico privato

Estensione mq: 7630 **Pendenza (%):** 0

Utilizzo attuale: **Destinazione dell'area nello strumento urbanistico:** Attrezzature Sportive

Funzionalità dell'accessibilità viaria e degli spazi esterni annessi: Sufficiente

Principale viabilità di accesso - denominazione : S.P.38/I - Viale Santa Venera

Accesso carrabile Accesso con altezza inferiore a 4 m. Spazi aperti a disposizione

Rete viaria idonea in relazione al rischio Accesso pedonale Accesso con mezzi pesanti

Elisuperficie annessa o vicina Presenza di parcheggi nelle vicinanze m.posti auto

Allacciamento acquedotto: da realizzare

Allacciamento rete elettrica: esistente

Allacciamento rete fognaria:

Allacciamento gas: esistente

Illuminazione: esistente

Rete telefonica:

Pavimentazione: misto gran. Compattato

Responsabile area: **Nome** **Telefono/Cellulare** **E-mail**



Note di valutazione

Rischio Idraulico: assente

Rischio Idrogeologico: assente

Rischio Sismico: presente, l'area ricade all'interno di zona di attenzione per faglie Attive e Capaci; zona di attenzione per Cedimenti Differenziali di cavità/sinkhole.
(Microzonazione Sismica - I livello)

Rischio Incendi d'interfaccia:
presente, l'area ricade all'interno della fascia di interfaccia (50 m).

Coordinate: Long. 14,7114889876 Lat. 37,15895372359



SCHEDA SPEDITIVA DELLE AREE DI EMERGENZA

Comune di Licodia Eubea



RIC-02

Denominazione: Campetto di Calcio retrostante alla Piscina comunale

Area: fruibile

Proprietà: pubblico

Estensione mq: 800

Pendenza (%): 0

Utilizzo attuale:

Destinazione dell'area nello strumento urbanistico: Attrezzature sportive

Funzionalità dell'accessibilità viaria e degli spazi esterni annessi: sufficiente

Principale viabilità di accesso - denominazione : Via Belvedere

Accesso carrabile Accesso con altezza inferiore a 4 m. Spazi aperti a disposizione

Rete viaria idonea in relazione al rischio Accesso pedonale Accesso con mezzi pesanti

Elisuperficie annessa o vicina Presenza di parcheggi nelle vicinanze m.posti auto

Allacciamento acquedotto: da realizzare

Allacciamento rete elettrica: esistente

Allacciamento rete fognaria:

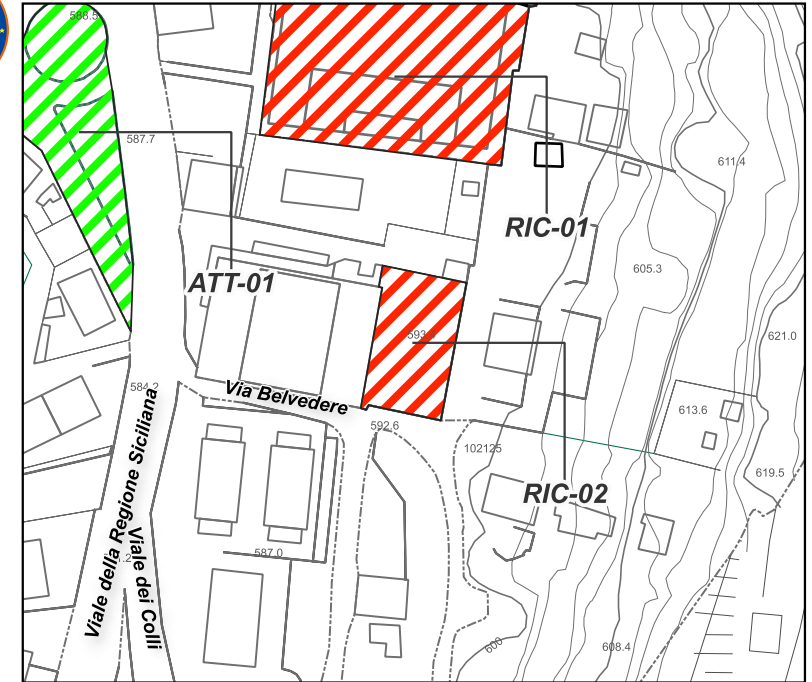
Allacciamento gas: esistente

Illuminazione: esistente

Rete telefonica:

Pavimentazione: asfalto

Responsabile area:	Nome	Telefono/Cellulare	E-mail
--------------------	------	--------------------	--------



Note di valutazione

Rischio Idraulico: assente

Rischio Idrogeologico: assente

Rischio Sismico: presente, l'area ricade all'interno di zona di attenzione per Cedimenti Differenziali di cavità/sinkhole.
(Microzonazione Sismica - I livello)

Rischio Incendi d'interfaccia:
presente, l'area ricade all'interno della fascia di interfaccia (50 m).

Coordinate: Long. 14,4991144694 Lat. 37,0244009353



SCHEDA SPEDITIVA DELLE AREE DI EMERGENZA
Comune di Licodia Eubea



RIC-03

Denominazione: Scuola Media Statale plesso G. Verga

Area: fruibile

Proprietà: pubblico

Estensione mq: 1740

Pendenza (%): 0

Utilizzo attuale:

Destinazione dell'area nello strumento urbanistico: Scuola e istruzione

Funzionalità dell'accessibilità viaria e degli spazi esterni annessi: buona

Principale viabilità di accesso - denominazione : Via Agosta - Via G. Marconi

Accesso carrabile Accesso con altezza inferiore a 4 m. Spazi aperti a disposizione

Rete viaria idonea in relazione al rischio Accesso pedonale Accesso con mezzi pesanti

Elisuperficie annessa o vicina Presenza di parcheggi nelle vicinanze m.posti auto

Allacciamento acquedotto: esistente

Allacciamento rete elettrica: esistente

Allacciamento rete fognaria:

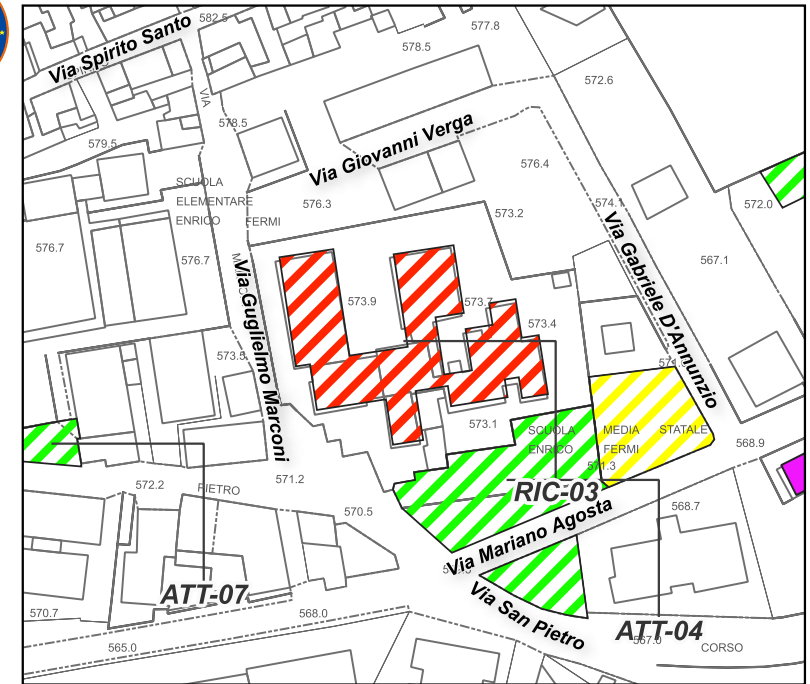
Allacciamento gas: esistente

Illuminazione: esistente

Rete telefonica:

Pavimentazione: asfalto

Responsabile area: **Nome** **Telefono/Cellulare** **E-mail**



Note di valutazione

Rischio Idraulico: assente

Rischio Idrogeologico: assente

Rischio Sismico: presente, l'area ricade all'interno di zona di attenzione per Cedimenti Differenziali di cavità/sinkhole.
 (Microzonazione Sismica - I livello)

Rischio Incendi d'interfaccia:
 presente, l'area ricade all'interno della fascia di interfaccia (50 m).



SCHEDA SPEDITIVA DELLE AREE DI EMERGENZA
Comune di Licodia Eubea



RIC-04

Denominazione: Scuola Elementare plesso E. Fermi

Area: fruibile

Proprietà: pubblico

Estensione mq: 1350

Pendenza (%): 0

Utilizzo attuale:

Destinazione dell'area nello strumento urbanistico: Scuola e istruzione

Funzionalità dell'accessibilità viaria e degli spazi esterni annessi: sufficiente

Principale viabilità di accesso - denominazione : Via San Pietro

Accesso carrabile Accesso con altezza inferiore a 4 m. Spazi aperti a disposizione

Rete viaria idonea in relazione al rischio Accesso pedonale Accesso con mezzi pesanti

Elisuperficie annessa o vicina Presenza di parcheggi nelle vicinanze m.posti auto

Allacciamento acquedotto: esistente

Allacciamento rete elettrica: esistente

Allacciamento rete fognaria:

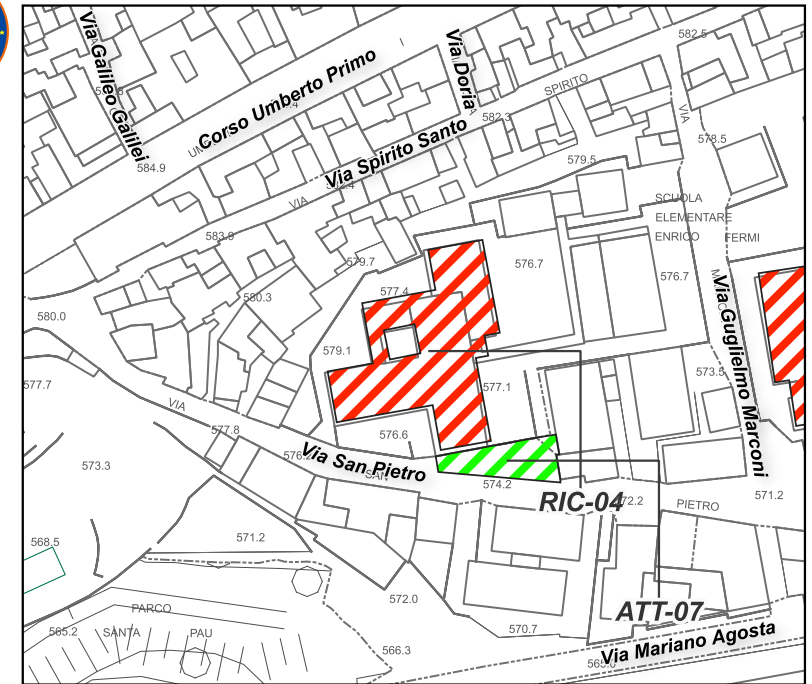
Allacciamento gas: esistente

Illuminazione: esistente

Rete telefonica:

Pavimentazione: asfalto

Responsabile area: **Nome** **Telefono/Cellulare** **E-mail**



Note di valutazione

Rischio Idraulico: assente

Rischio Idrogeologico: assente

Rischio Sismico: presente, l'area ricade all'interno di zona di attenzione per Cedimenti Differenziali di cavità/sinkhole.
 (Microzonazione Sismica - I livello)

Rischio Incendi d'interfaccia:
 presente, l'area ricade all'interno della fascia di interfaccia (50 m).



SCHEDA SPEDITIVA DELLE AREE DI EMERGENZA
Comune di Licodia Eubea



RIC-05

Denominazione: Ass. Don Bosco Ricovero Anziani 1

Area: fruibile

Proprietà: pubblico

Estensione mq: 350

Pendenza (%): 0

Utilizzo attuale:

Destinazione dell'area nello strumento urbanistico: Attrezzature generali

Funzionalità dell'accessibilità viaria e degli spazi esterni annessi: sufficiente

Principale viabilità di accesso - denominazione : Via Vitaliano Brancati

Accesso carrabile Accesso con altezza inferiore a 4 m. Spazi aperti a disposizione

Rete viaria idonea in relazione al rischio Accesso pedonale Accesso con mezzi pesanti

Elisuperficie annessa o vicina Presenza di parcheggi nelle vicinanze m.posti auto

Allacciamento acquedotto: da realizzare

Allacciamento rete elettrica: esistente

Allacciamento rete fognaria:

Allacciamento gas: esistente

Illuminazione: esistente

Rete telefonica:

Pavimentazione: asfalto

Responsabile area: **Nome** **Telefono/Cellulare** **E-mail**



Note di valutazione

Rischio Idraulico: assente

Rischio Idrogeologico: assente

Rischio Sismico: presente, l'area ricade all'interno di zona di attenzione per Cedimenti Differenziali di cavità/sinkhole.
 (Microzonazione Sismica - I livello)

Rischio Incendi d'interfaccia:
 presente, l'area ricade all'interno della fascia di interfaccia (50 m).

Coordinate: Long. 14,7088349715 Lat. 37,1573115170



SCHEDA SPEDITIVA DELLE AREE DI EMERGENZA
 Comune di Licodia Eubea



RIC-06

Denominazione: Ricovero Anziani 2

Area: fruibile

Proprietà: pubblico

Estensione mq: 570

Pendenza (%): 0

Utilizzo attuale:

Destinazione dell'area nello strumento urbanistico: Attrezzature generali

Funzionalità dell'accessibilità viaria e degli spazi esterni annessi: buona

Principale viabilità di accesso - denominazione : Corso Umberto I

Accesso carrabile Accesso con altezza inferiore a 4 m. Spazi aperti a disposizione

Rete viaria idonea in relazione al rischio Accesso pedonale Accesso con mezzi pesanti

Elisuperficie annessa o vicina Presenza di parcheggi nelle vicinanze m.posti auto

Allacciamento acquedotto: esistente

Allacciamento rete elettrica: esistente

Allacciamento rete fognaria:

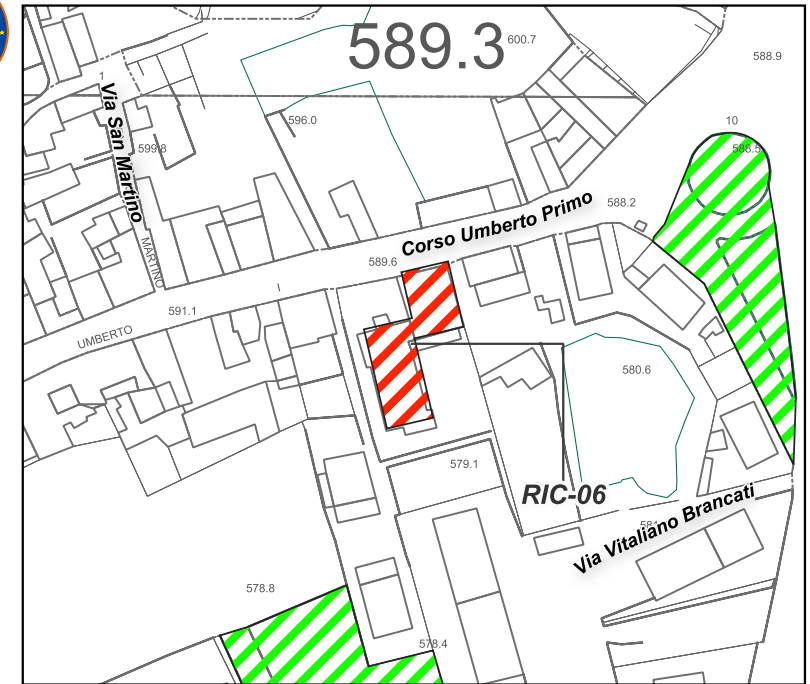
Allacciamento gas: esistente

Illuminazione: esistente

Rete telefonica:

Pavimentazione: asfalto

Responsabile area: **Nome** **Telefono/Cellulare** **E-mail**



Note di valutazione

Rischio Idraulico: assente

Rischio Idrogeologico: assente

Rischio Sismico: presente, l'area ricade all'interno di zona di attenzione per Cedimenti Differenziali di cavità/sinkhole.
 (Microzonazione Sismica - I livello)

Rischio Incendi d'interfaccia:
 presente, l'area ricade all'interno della fascia di interfaccia (50 m).



SCHEDA SPEDITIVA DELLE AREE DI EMERGENZA
Comune di Licodia Eubea



ZAE-01

Denominazione: Elisuperficie di progetto

Area: in progetto

Proprietà: pubblico

Estensione mq: 3800

Pendenza (%): 5

Utilizzo attuale:

Destinazione dell'area nello strumento urbanistico: Attrezzature sportive

Funzionalità dell'accessibilità viaria e degli spazi esterni annessi: buona

Principale viabilità di accesso - denominazione : S.P.38/I CONTRADA S. VENERA

Accesso carrabile Accesso con altezza inferiore a 4 m. Spazi aperti a disposizione

Rete viaria idonea in relazione al rischio Accesso pedonale Accesso con mezzi pesanti

Elisuperficie annessa o vicina Presenza di parcheggi nelle vicinanze m.posti auto

Allacciamento acquedotto:

Allacciamento rete elettrica: esistente

Allacciamento rete fognaria: da realizzare

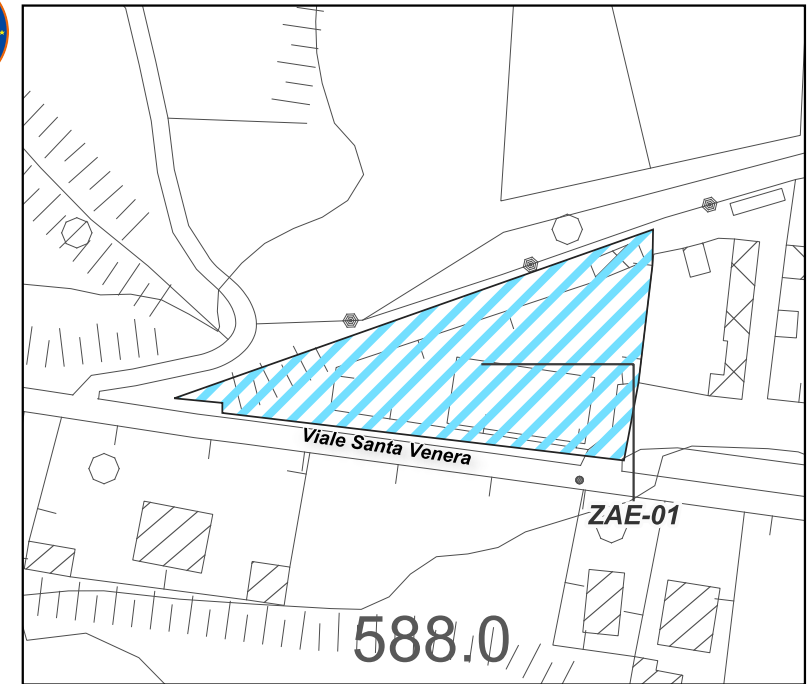
Allacciamento gas:

Illuminazione: esistente

Rete telefonica:

Pavimentazione: misto gran. Compattato

Responsabile area: Nome Telefono/Cellulare E-mail



Note di valutazione

Rischio Idraulico: Adiacente all'area è presente un area di interferenza idraulica (fonte CFD idro - DRPC Sicilia)

Rischio Idrogeologico:

in prossimità del dissesto censito dal P.A.I. con codice 078-3LE-048, avente pericolosità P2 - Media.

Rischio Sismico: presente, l'area ricade all'interno di zona di attenzione per faglie Attive e Capaci. (Microzonazione Sismica - I livello)

Rischio Incendi d'interfaccia:

presente, l'area ricade all'interno della fascia di interfaccia (50 m).

Coordinate: Long. 14,7165112214 Lat. 37,1619022608